









### Zeichenerklärung

-  best. Straßenfläche, asphaltiert
-  best. Geh- bzw. Radwegflächen, asphaltiert
-  best. Rinne
-  gepl. Bordstein
-  gepl. Busbordstein, +18 cm
-  gepl. Blindenleitsteine 30x30 cm

### Ausführungsplanung

1.1.4

VORABZUG

Index	Datum	Name	Änderungen
Bearbeitet:	07.02.2020	Schoen/Rauch	Projektnummer: K19131

Landkreis: Esslingen  
 Stadt: Notzingen  
 Gemarkung: Notzingen  
 Flur:


Koordinatensystem: Gauss-Krüger	<b>Maßstab 1:250</b>
Höhensystem: Neu	

### Sanierung Ortsdurchfahrt L 1201

### Straßenplanung

### Detallageplan Ortsmitte

Gefertigt: Kirchheim u. T., den 07.02.2020	Anerkannt:
---	------------



**GEOTECK INGENIEURE GmbH**  
 Carl-Zeiss-Strasse 31  
 73230 Kirchheim u. Teck  
 Telefon (07021) 92280  
 Telefax (07021) 922820

Dieser Plan ist urheberrechtlich geschützt. Bei Weiterverwendung - auch auszugsweise - ist die GEOTECK INGENIEURE GmbH als Urheber auf dem Plan zu vermerken.