








**Zeichenerklärung**

-  Straßenfläche, Deckensanierung
-  Straßenflächen, Asphaltvollausbau
-  best. Gehwegfläche
-  Gehwegsanierung
-  best. Pflasterfläche
-  best. Granit 5-Zeiler
-  best. Grünfläche

**Ausführungsplanung** 3.1

VORABZUG

Index	Datum	Name	Änderungen
Bearbeitet:	02.03.2020	Rauch/Schoen	Projektnummer: K19284

Landkreis: Esslingen  
 Stadt:  
 Gemeinde: Notzingen  
 Gemarkung: Notzingen  
 Flur:  
 Koordinatensystem: Gauss-Krüger  
 Höhensystem: Neu  
 Maßstab 1:500

**Ortsdurchfahrt "Notzingen-Wellingen" - K 1205**

**Straßenbau**

**Lageplan 1/2 (westlich)**

<p>Gefertigt: Kirchheim u. T., den 02.03.2020</p>	<p>Anerkannt:</p>
 <p><b>GEOTECK INGENIEURE</b></p> <p>GEOTECK INGENIEURE GmbH        Carl-Zeiss-Strasse 31        73230 Kirchheim u. Teck        Telefon (07021) 92280        Telefax (07021) 922820</p>	

Dieser Plan ist urheberrechtlich geschützt. Bei Weiterverwendung - auch auszugsweise - ist die GEOTECK INGENIEURE GmbH als Urheber auf dem Plan zu vermerken.